





# Festpunkteinmessung

Auftraggeber:  <b>Die Autobahn</b> Niederlassung Nord / AS. Lübeck		hergestellt durch:  <b>Die Autobahn</b> Niederlassung Nord / AS. Lübeck	
<b>Projekt</b>	<b>A21 BW 2127515</b>		
<b>Punktbezeichnung</b>	<b>220613</b>	<b>Bezugssystem Lage</b>	LS 489 (ETRS89, UTM32)
		<b>Bezugssystem Höhe</b>	HS 170 (DHHN2016)
<b>Vermarkungsart</b>	Rammstab mit Abdeckung	<b>Rechtswert / Ostwert</b>	32586979.405 m
<b>Vermarkungstiefe</b>	0.1m	<b>Hochwert / Nordwert</b>	5964696.054 m
<b>Vermarkungsdatum</b>	August/2022	<b>Höhe (Nivellement)</b>	20.393 m ü. NHN
Foto Lage des Punktes im Gelände		Foto Vermarkung	
			
Einmessungsskizze (unmaßstäblich, genordet)			
